



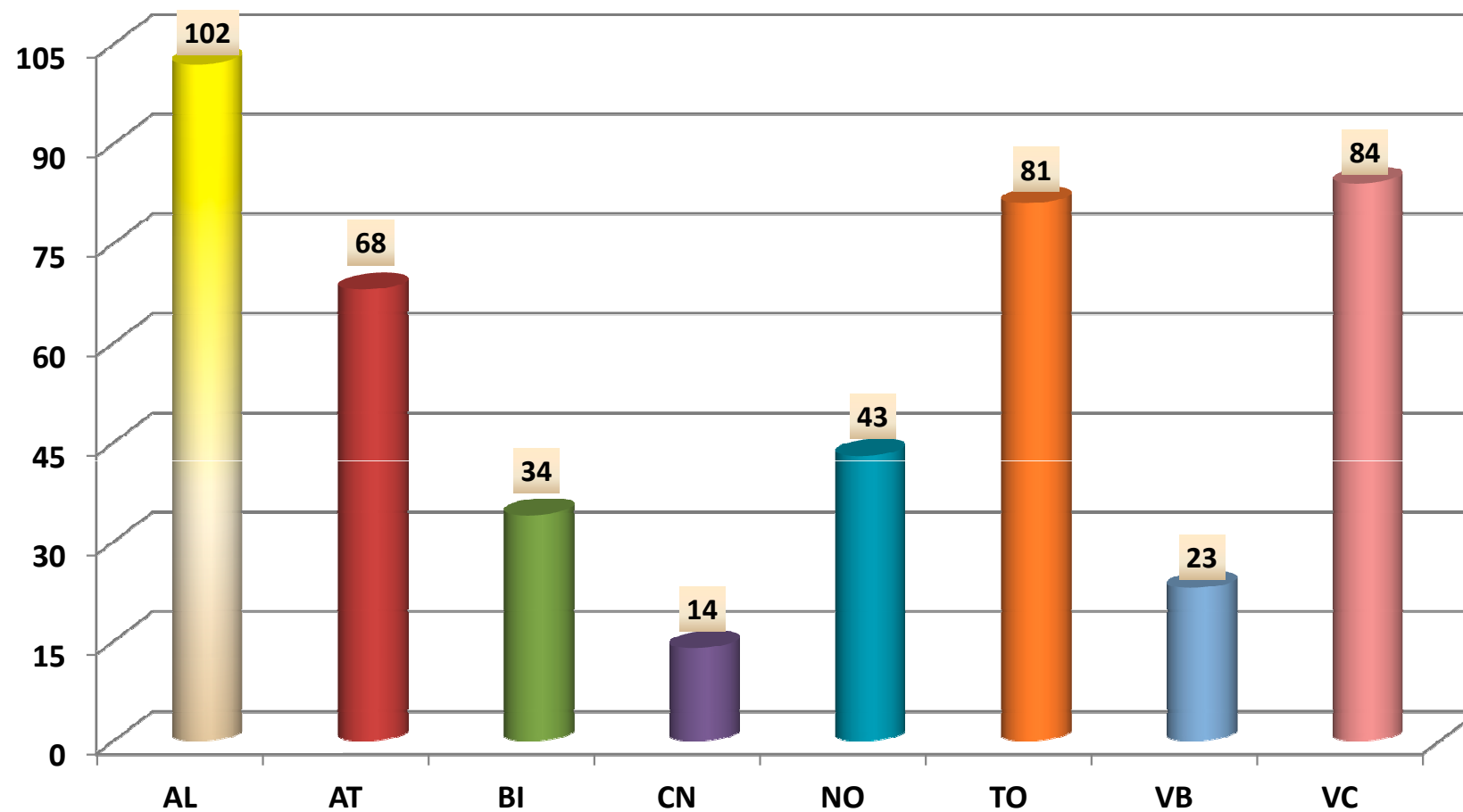
CITTÀ DI ALESSANDRIA

ECOSISTEMA URBANO 2021
PERFORMANCE AMBIENTALI DELLE CITTA' CAPOLUOGO
DELLA REGIONE PIEMONTE

Novembre 2021

Centro Stampa Comunale

ECOSISTEMA URBANO
CLASSIFICA FINALE 2021
(dati tratti da Il Sole 24ORE)



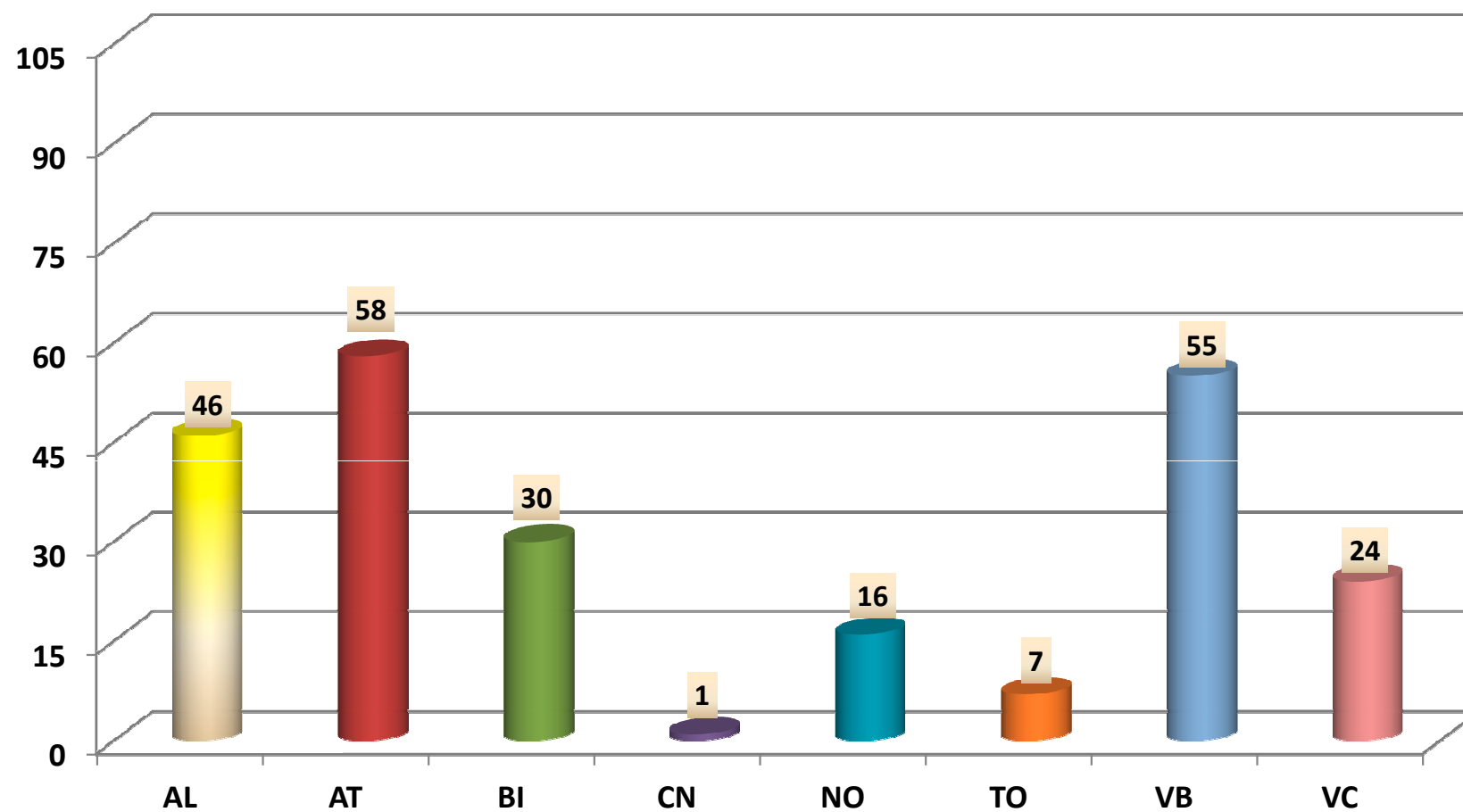
ECOSISTEMA URBANO

Il 28esimo rapporto Ecosistema urbano di Legambiente e Ambiente Italia si basa su 18 parametri raggruppati in 5 macroaree (aria, acqua, rifiuti, mobilità, ambiente): la classifica finale fotografa con dati relativi al 2020 le performance ambientali di 105 città capoluogo di provincia. Nei grafici seguenti sono riportate le posizioni - nelle diverse graduatorie per parametro - dei capoluoghi della Regione Piemonte a confronto con quelle della città di Alessandria.

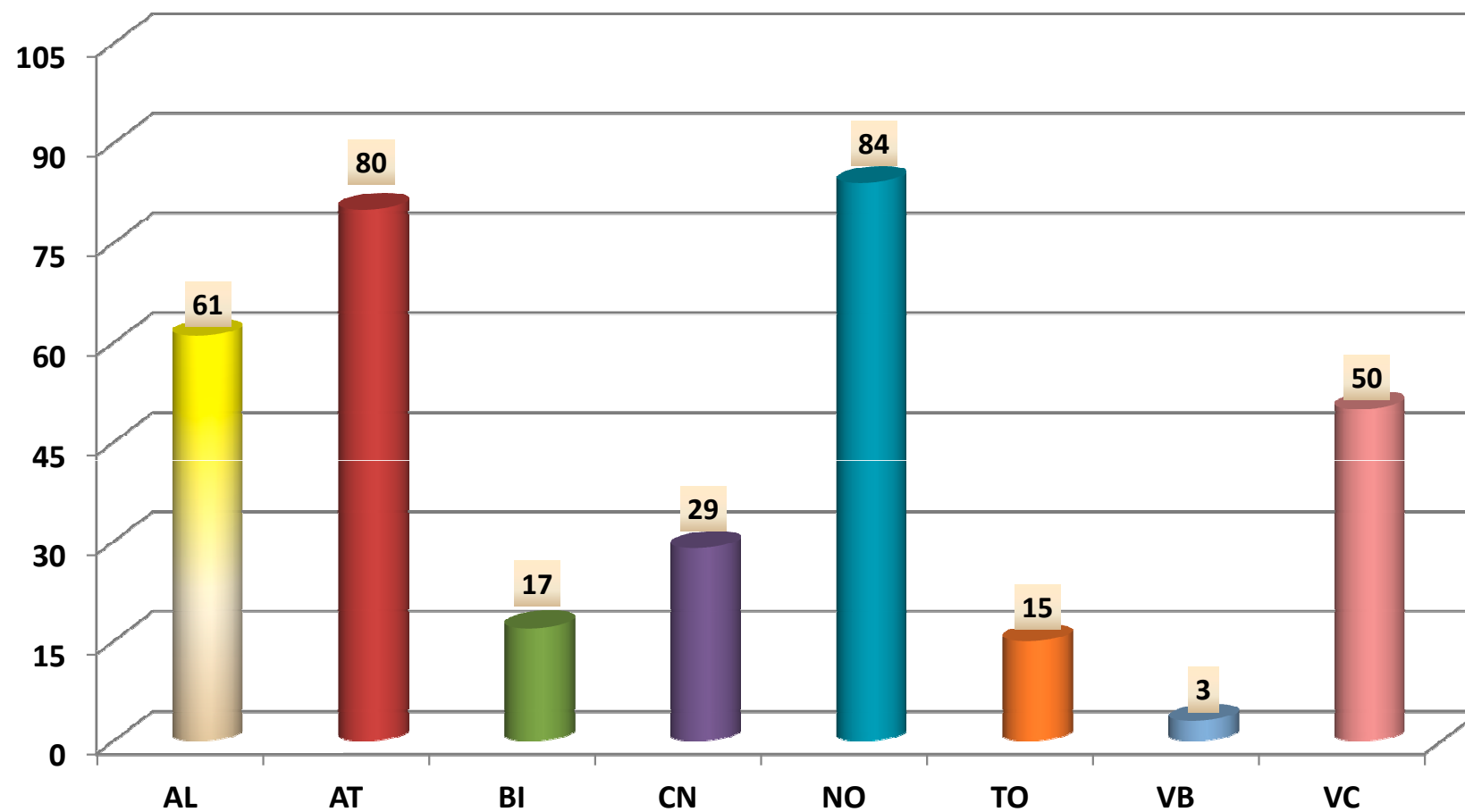
Nota metodologica :

Per ciascuno dei 18 indicatori ogni città ottiene un punteggio normalizzato variabile da 0 a 100. Il punteggio finale è successivamente assegnato definendo un peso per ciascun indicatore che oscilla tra 3 e 15 punti, per un totale di 100. La mobilità rappresenta il 25%, seguita da aria e rifiuti (20%), acqua e ambiente urbano (15%) ed energia (5%). Privilegiati gli indicatori di risposta che misurano le politiche intraprese dagli enti locali (che pesano per oltre la metà del totale, il 59%). Nel computo finale va considerata l'assegnazione di un bonus alle città che si contraddistinguono per il raggiungimento congiunto di alcune performance. Il "bonus" è pari ad un terzo del peso complessivo degli indici che si riferiscono all'ambito scelto. *Fonte* : dati originali dei Comuni raccolti da Legambiente, tranne la capacità di depurazione e la disponibilità di verde urbano (Istat 2018 e 2019), il tasso di motorizzazione (Aci 2020), incidenti stradali (Aci/Istat 2019) e l'uso efficiente del suolo (elab. Legambiente su dati Ispra).

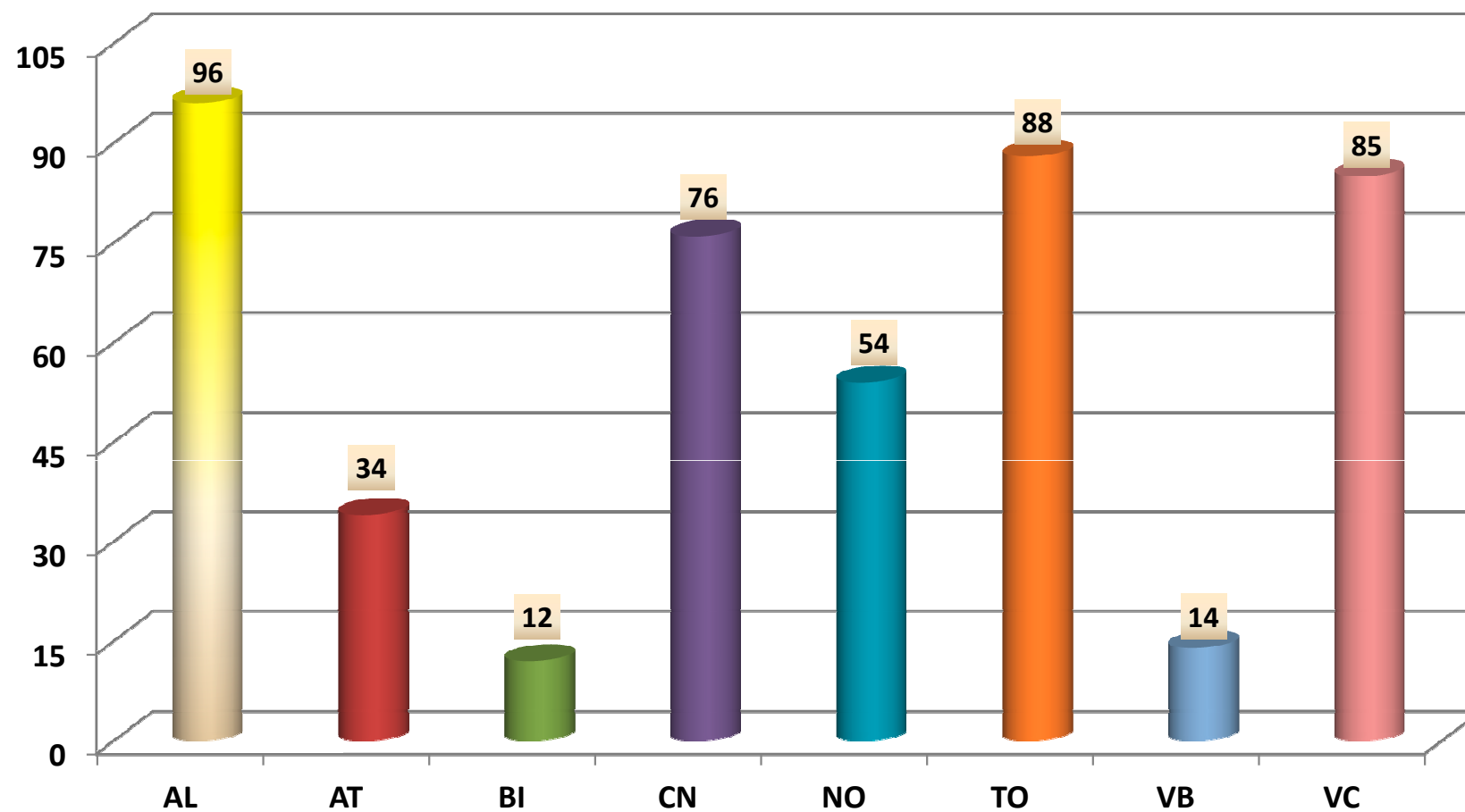
ECOSISTEMA URBANO
AMBIENTE: ALBERI IN AREE DI PROPRIETA' PUBBLICA
(alberi/100 abitanti)



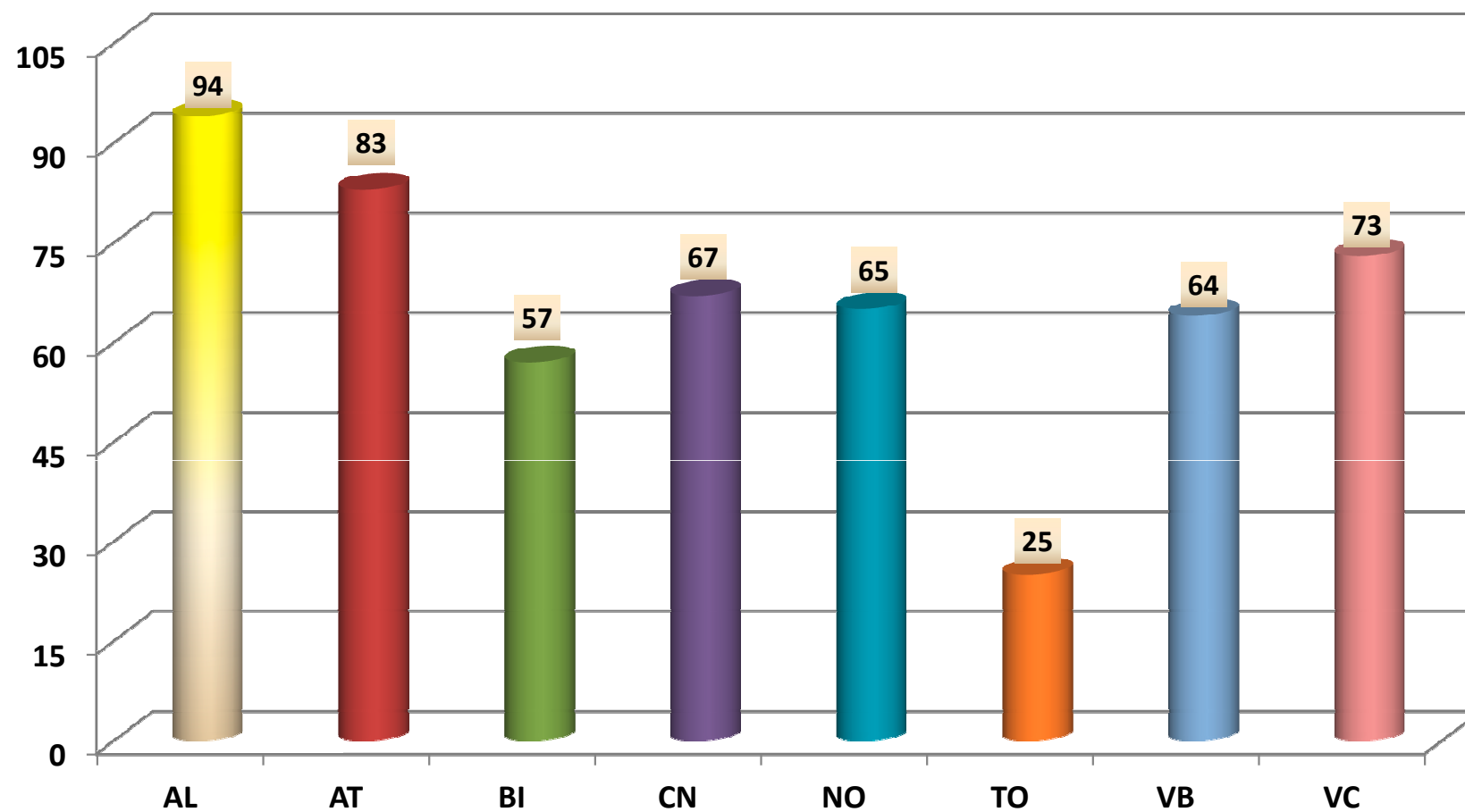
ECOSISTEMA URBANO
AMBIENTE : ISOLE PEDONALI
(superficie stradale pedonalizzata m²/abitante)



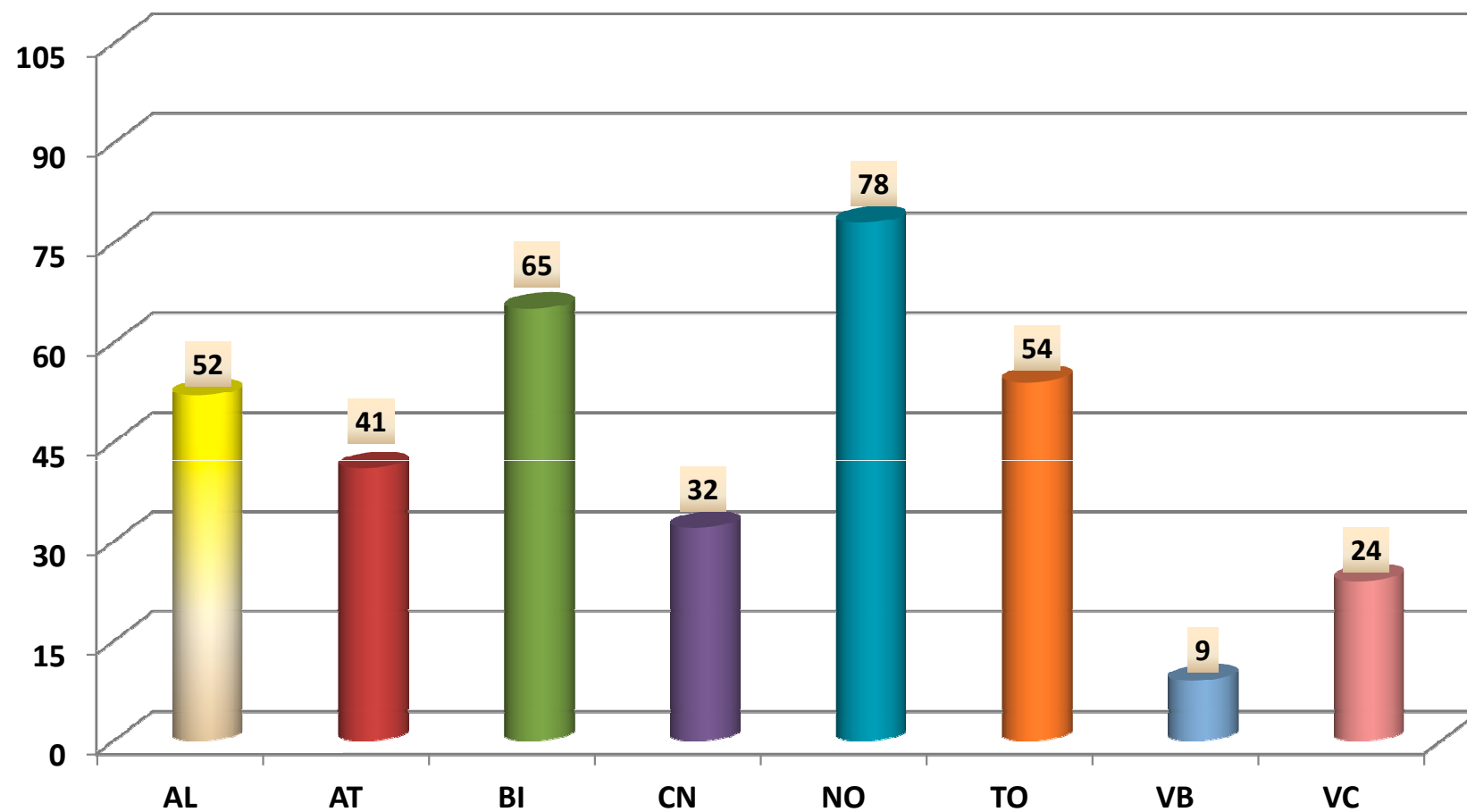
ECOSISTEMA URBANO
AMBIENTE : SOLARE PUBBLICO
(potenza installata in KW su edifici pubblici/1.000 abitanti)



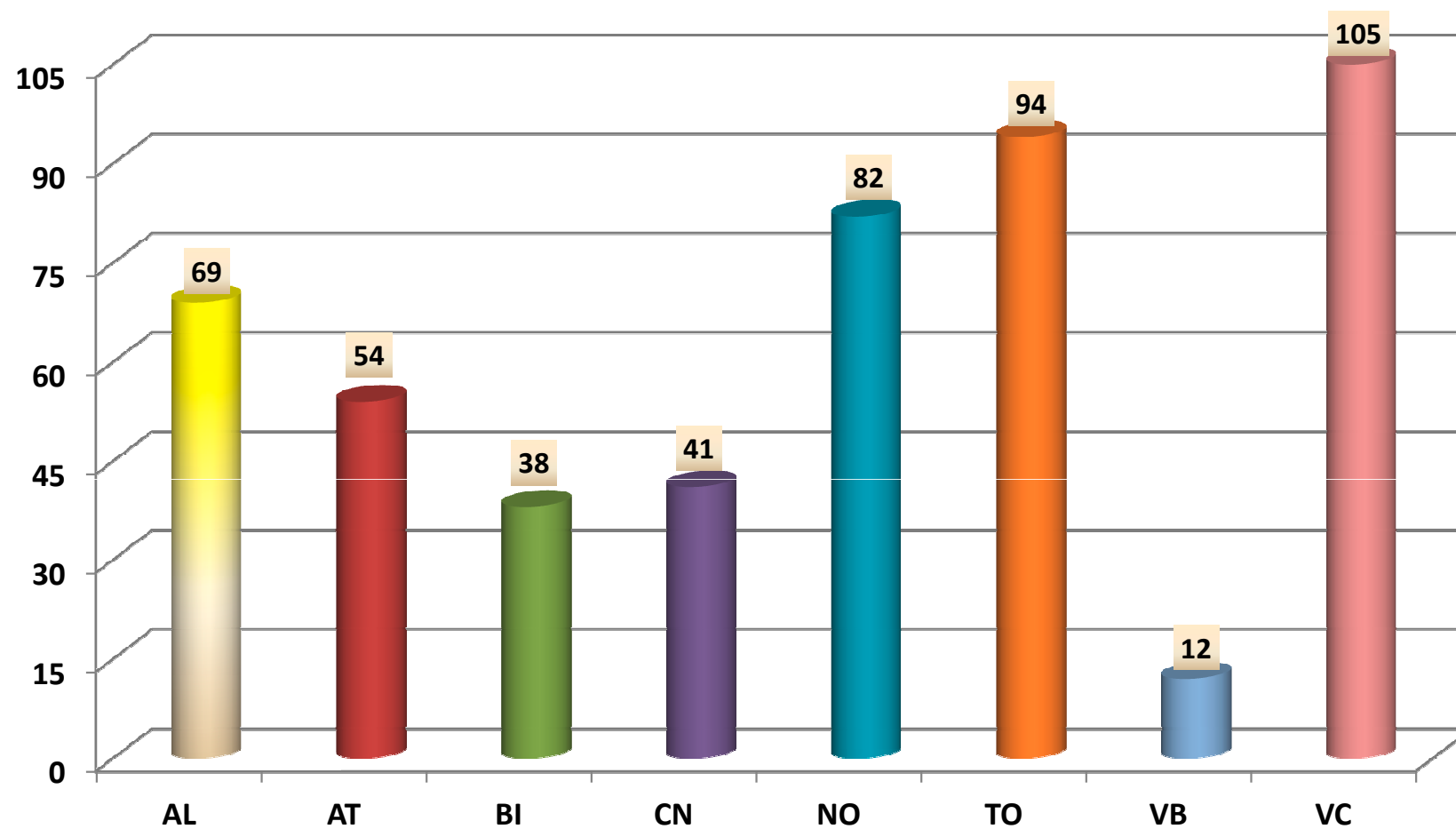
ECOSISTEMA URBANO
AMBIENTE : USO EFFICIENTE DEL SUOLO
(consumo del suolo/residenti e livello di urbanizzazione/residenti)



ECOSISTEMA URBANO
AMBIENTE : VERDE URBANO
(m²/abitante)

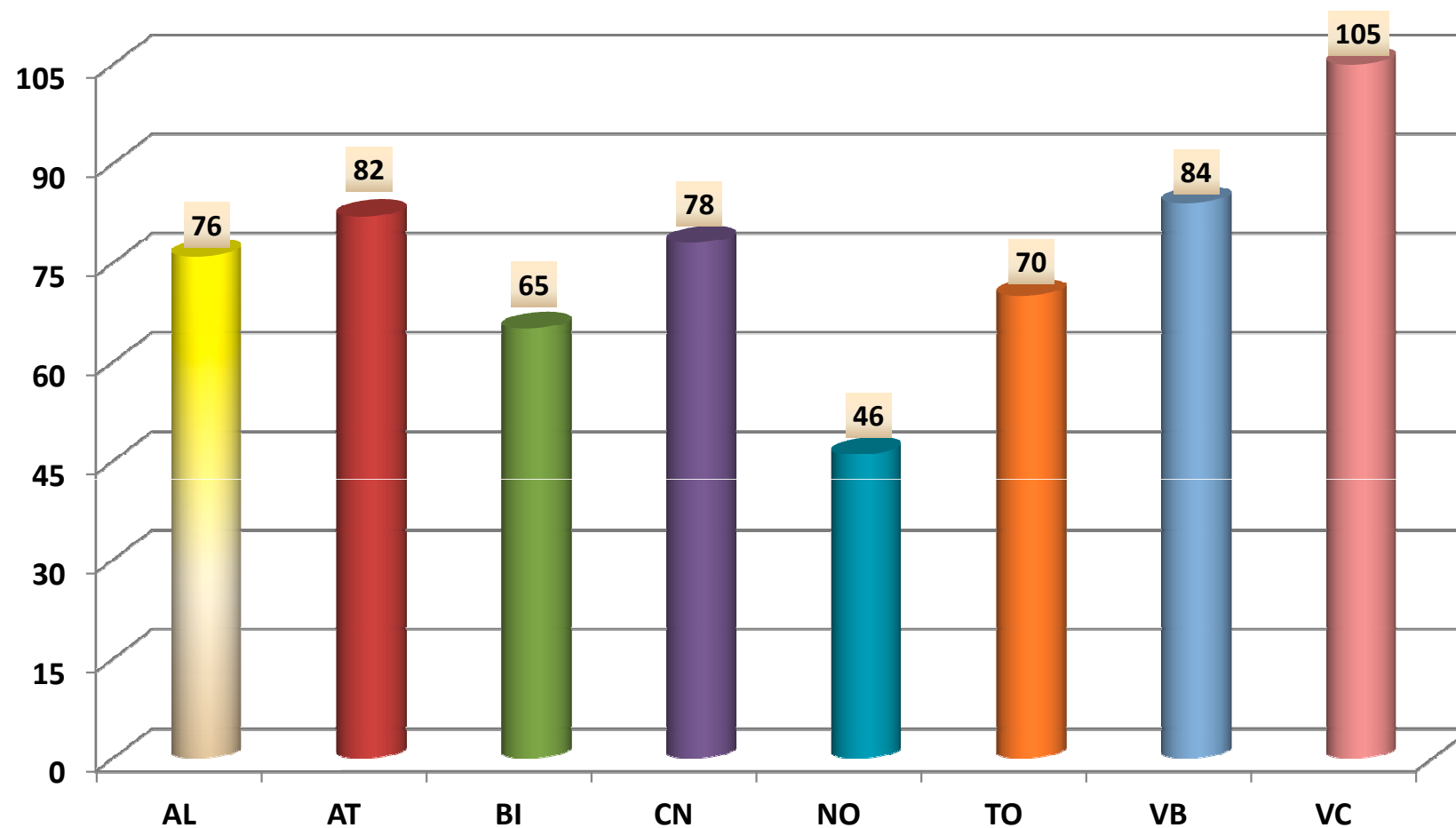


ECOSISTEMA URBANO
ARIA : BIOSSIDO DI AZOTO (*)
(concentrazione media in ug/mc)



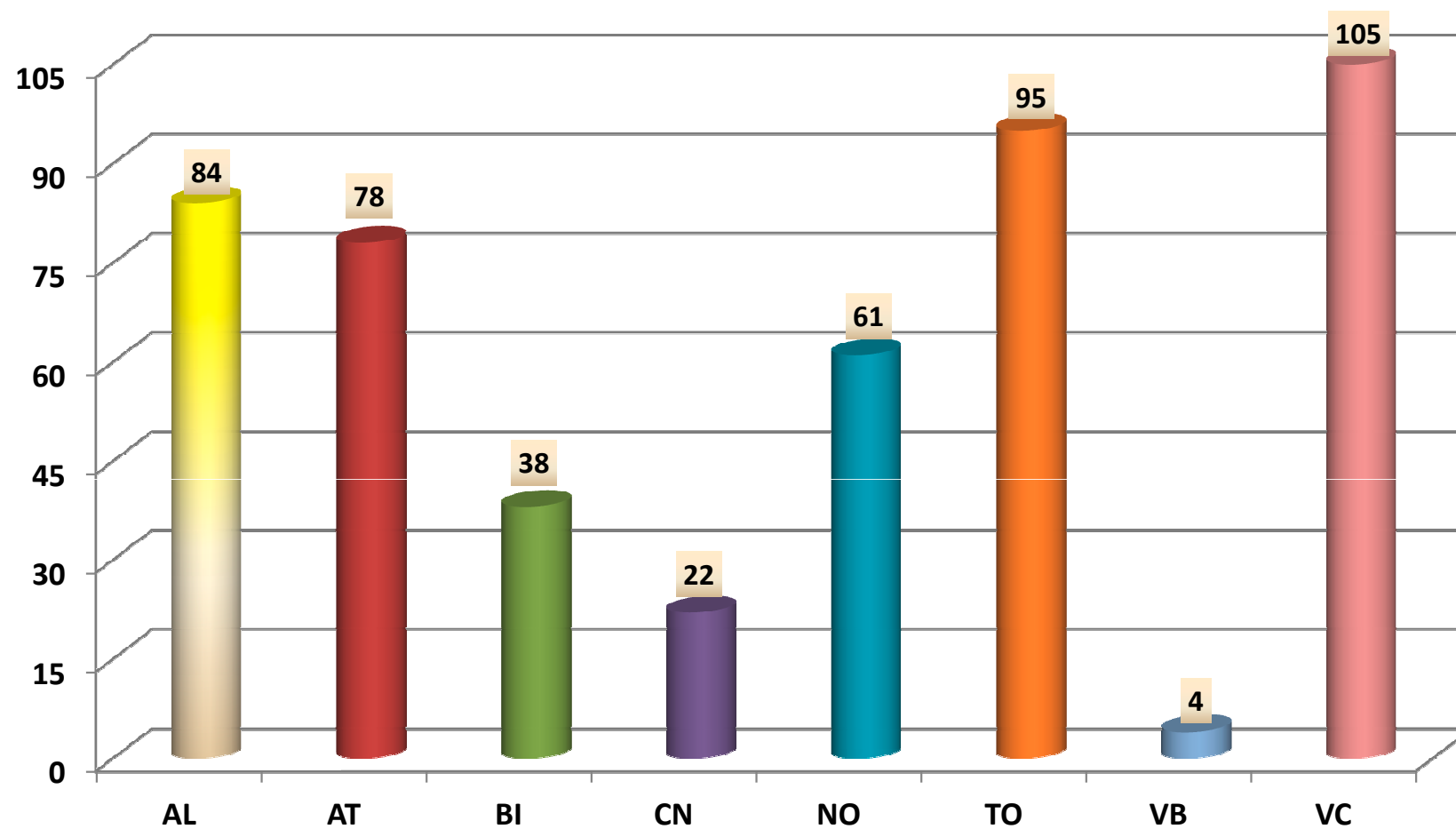
(*) il dato di Vercelli non è stato reso disponibile

ECOSISTEMA URBANO
ARIA : OZONO (*)
(media n° giorni superamento livello sulle 8 ore di 120 ug/mc)



(*) il dato di Vercelli non è stato reso disponibile

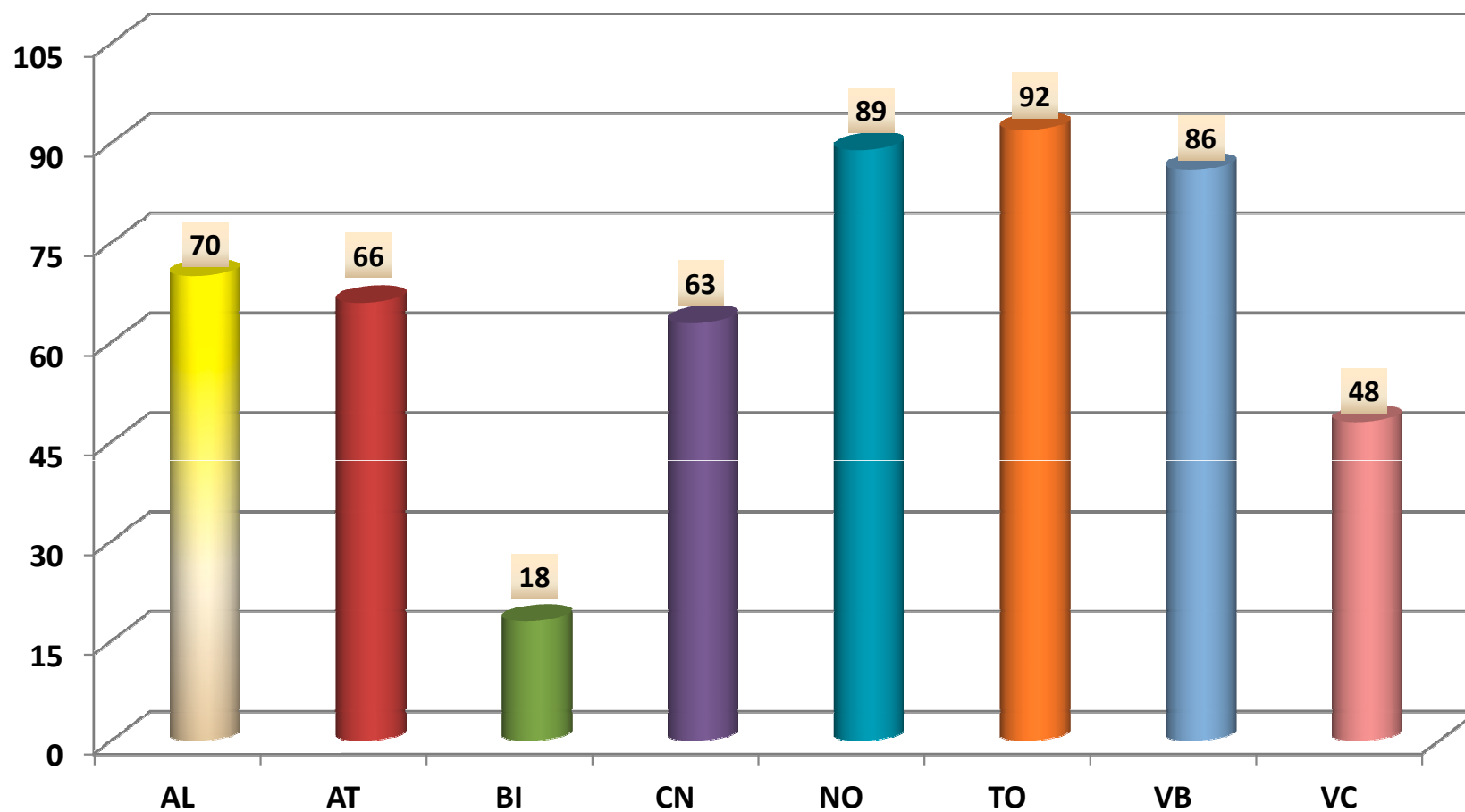
ECOSISTEMA URBANO
ARIA : PM10 (*)
(concentrazione media in ug/mc)



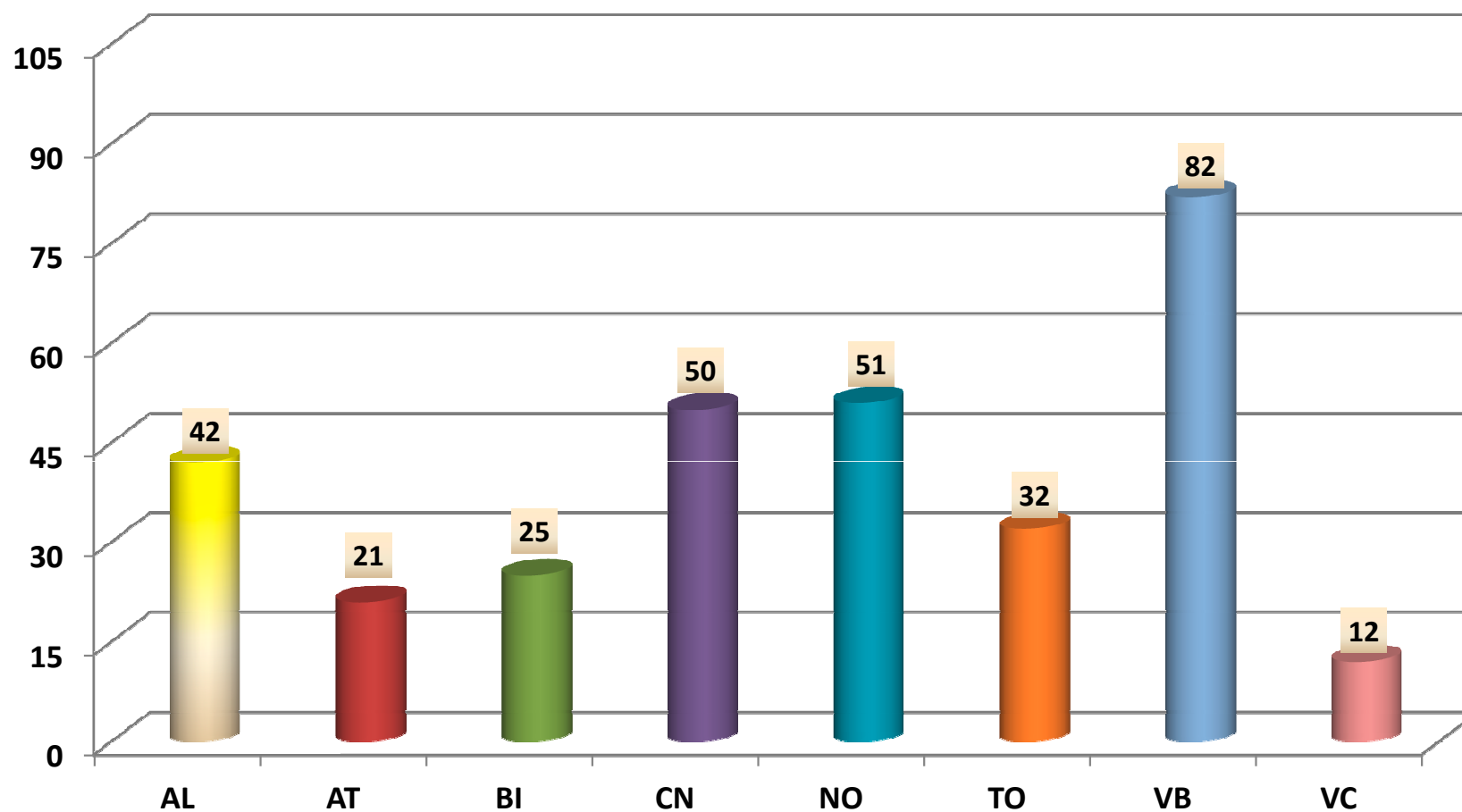
(*) il dato di Vercelli non è stato reso disponibile

ECOSISTEMA URBANO
ACQUA : CONSUMI IDRICI

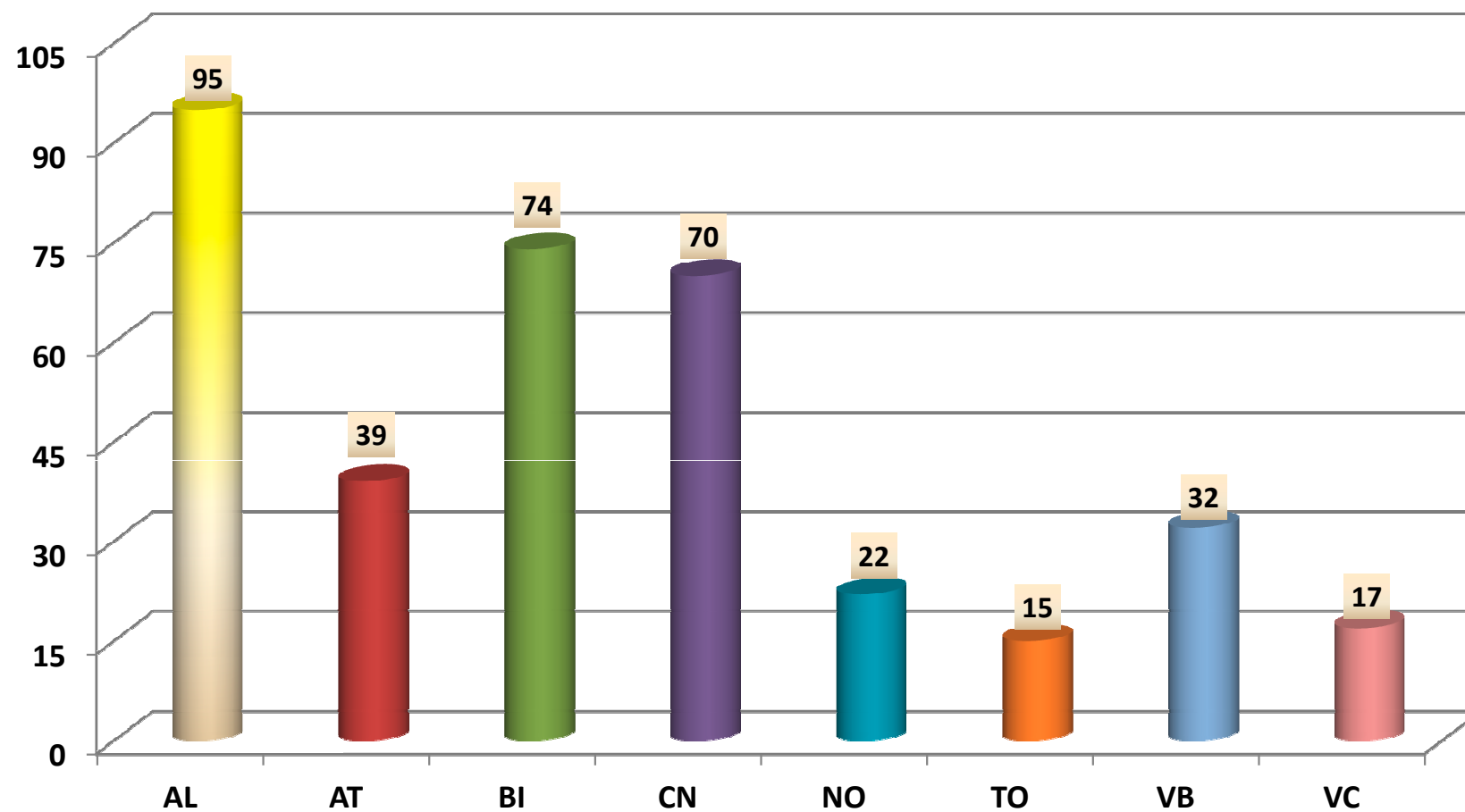
(consumi giornalieri pro capite di acqua potabile per uso domestico - litri/abitante)



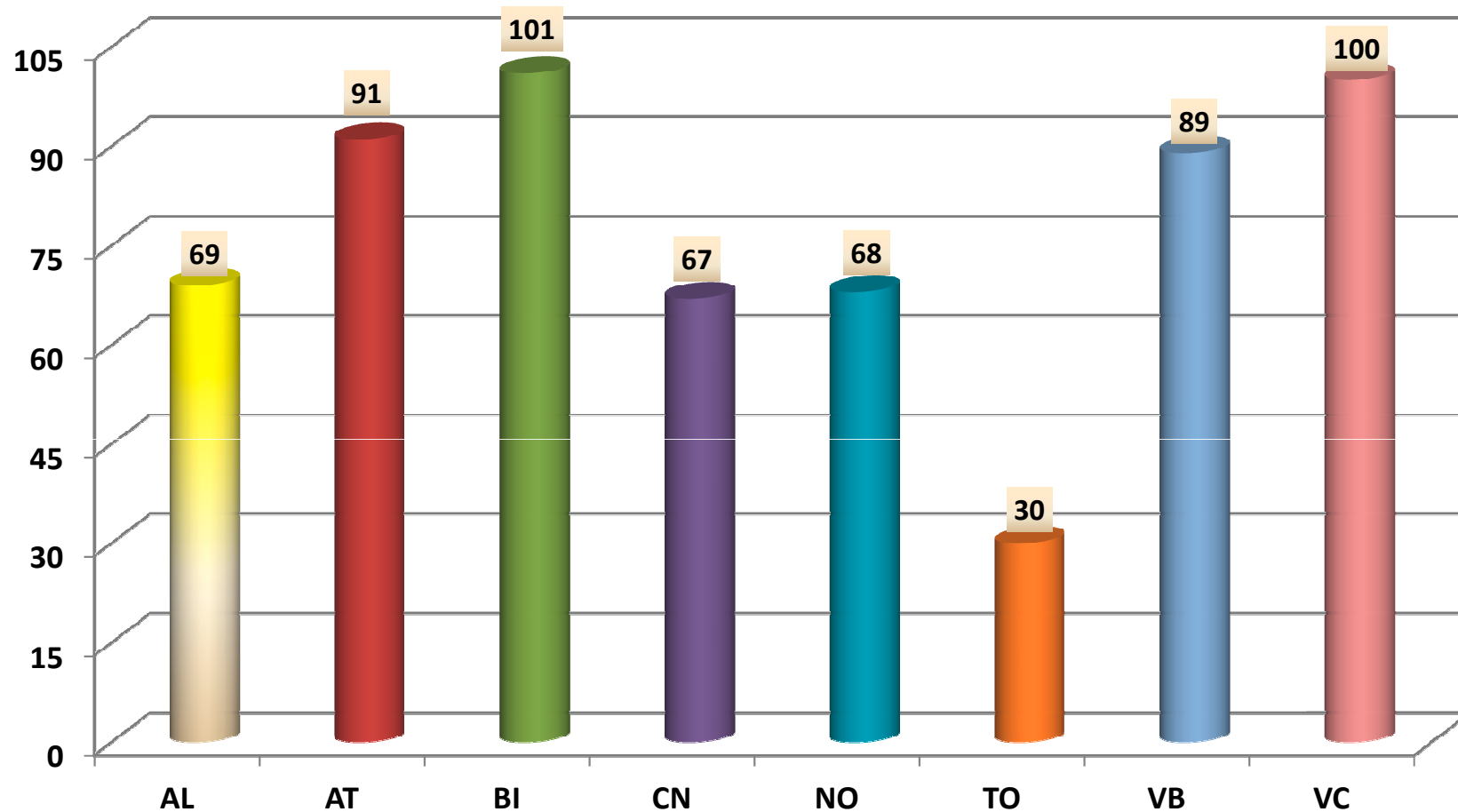
ECOSISTEMA URBANO
ACQUA : DISPERSIONE DELLA RETE IDRICA
(differenza % tra acqua immessa in rete e consumata per usi civili, industriali, agricoli)



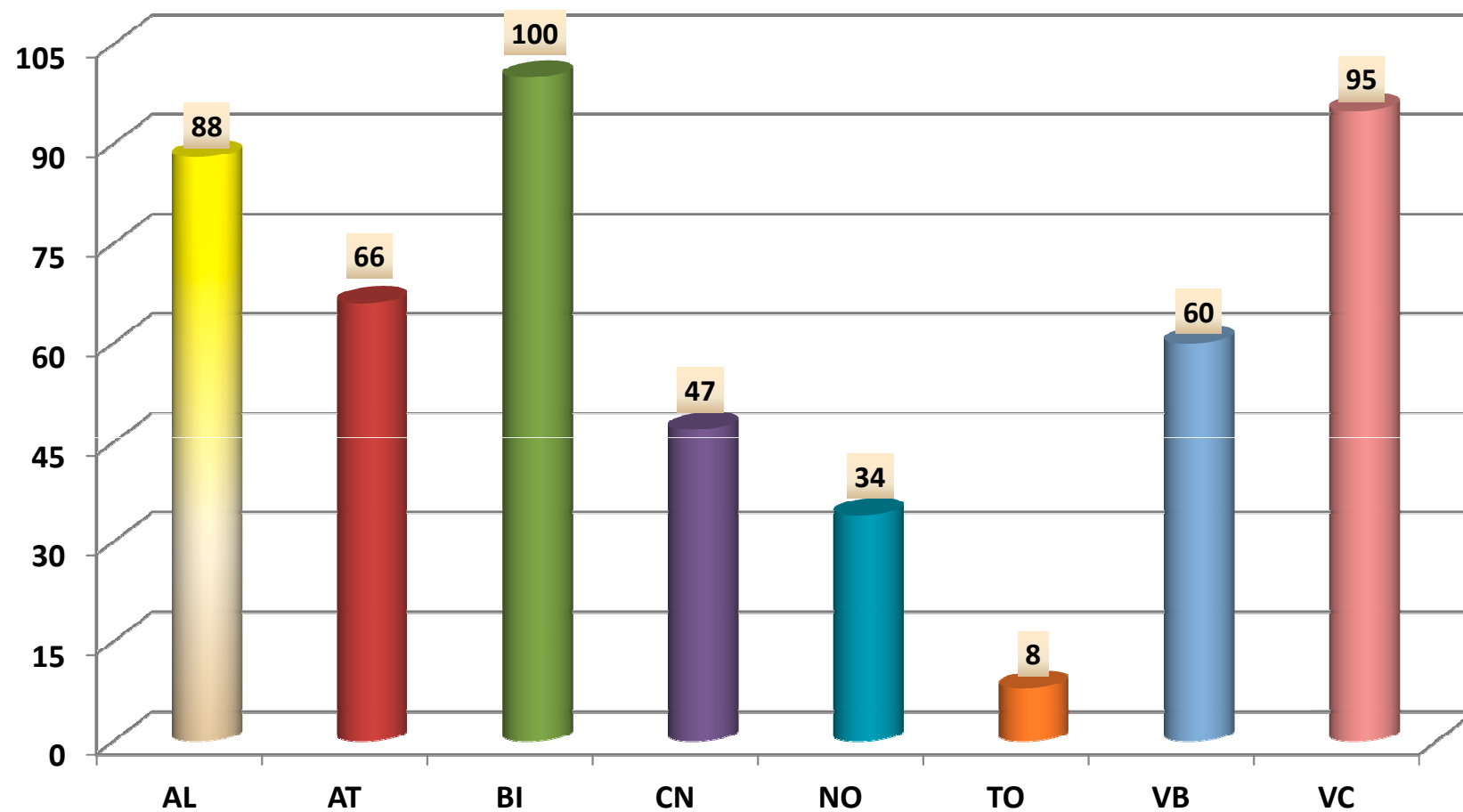
ECOSISTEMA URBANO
ACQUA : EFFICIENZA DELLA DEPURAZIONE
(dato in %)



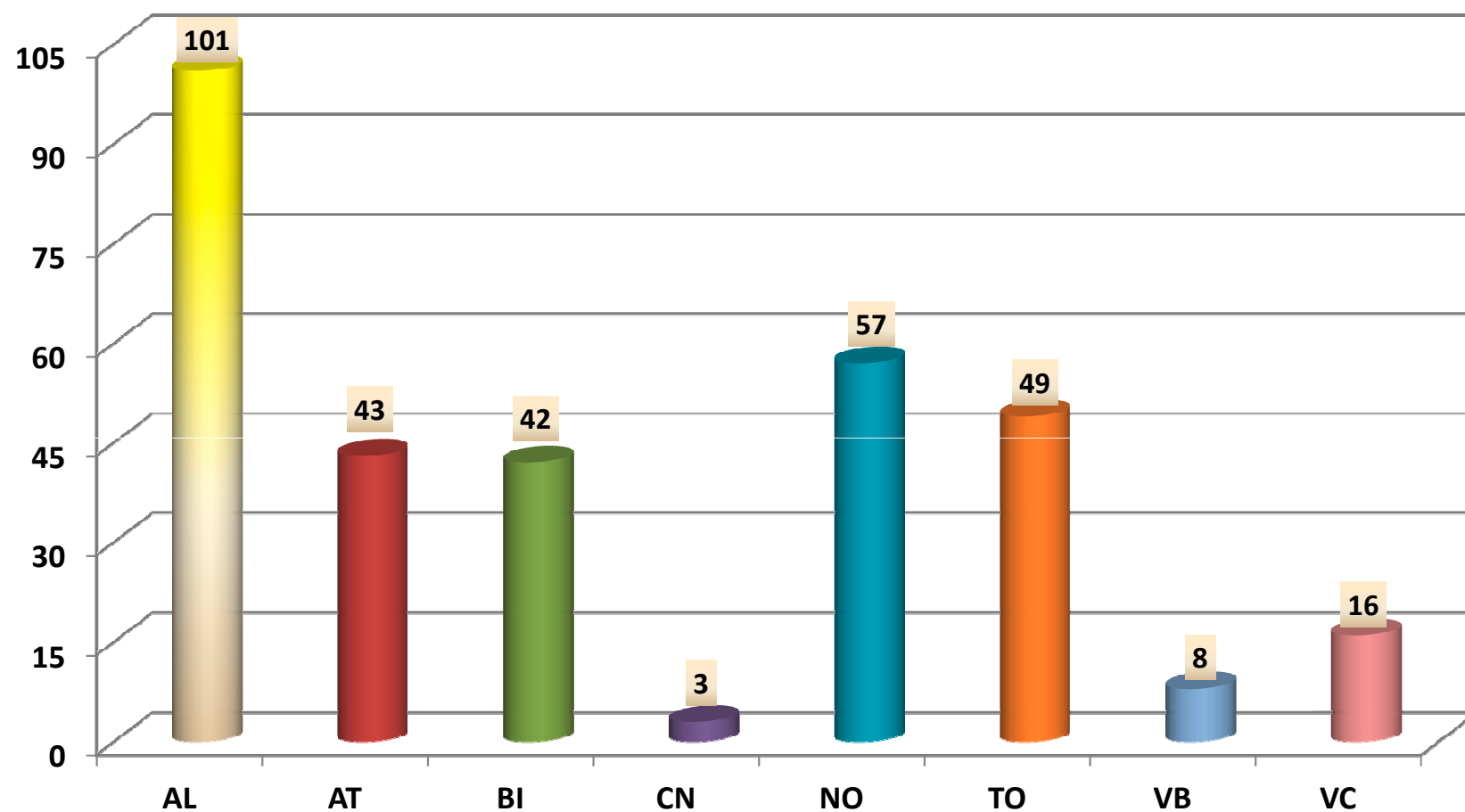
ECOSISTEMA URBANO
MOBILITA': OFFERTA TRASPORTO PUBBLICO
(km percorsi annualmente dal complesso delle vetture divisi per abitante
km/vettura/abitante/anno)



ECOSISTEMA URBANO
MOBILITA' : PASSEGGERI TRASPORTO PUBBLICO
(viaggi/abitanti/anno)

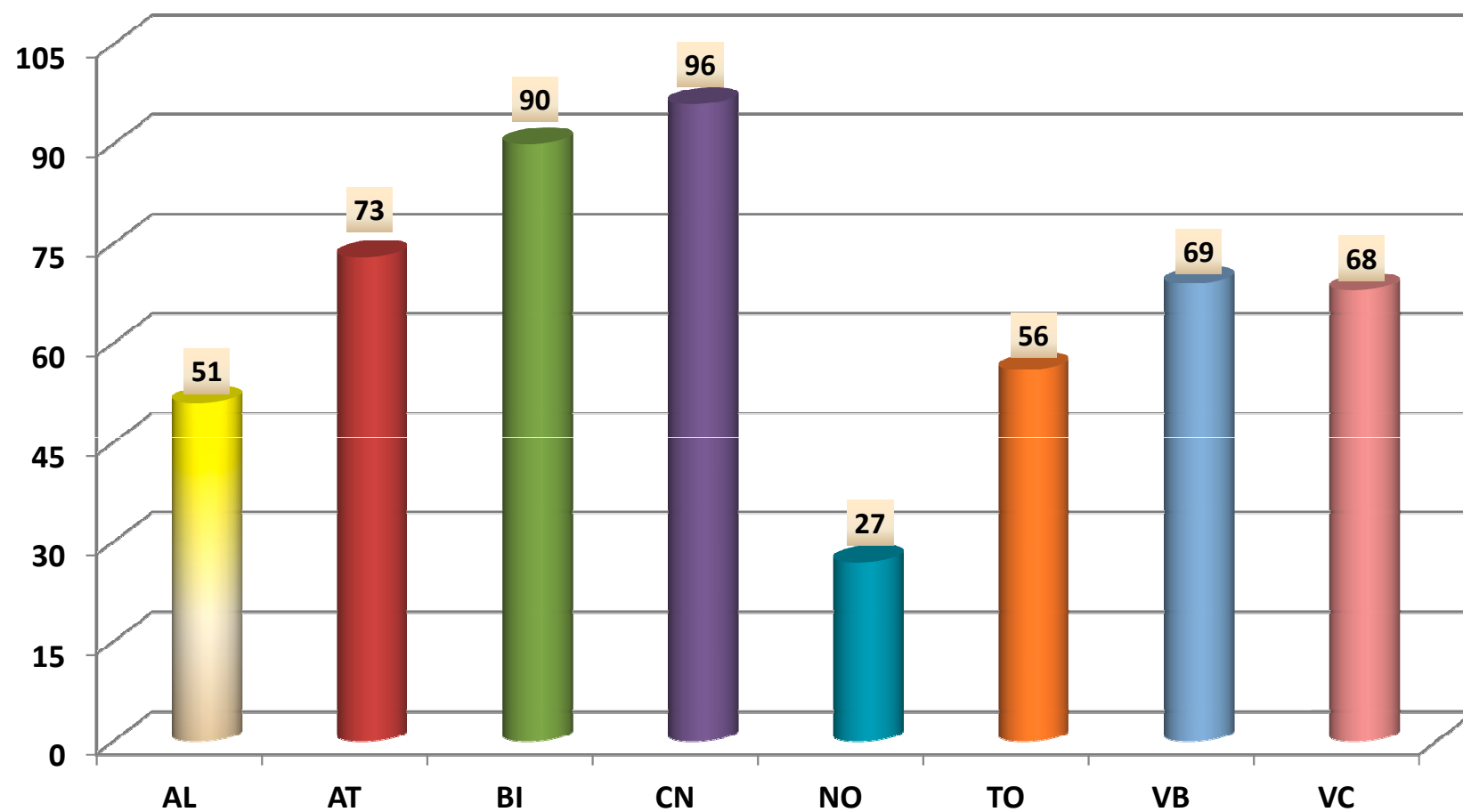


ECOSISTEMA URBANO
MOBILITA': PISTE CICLABILI (*)
(metri equivalenti di piste ciclabili ogni 100 abitanti)

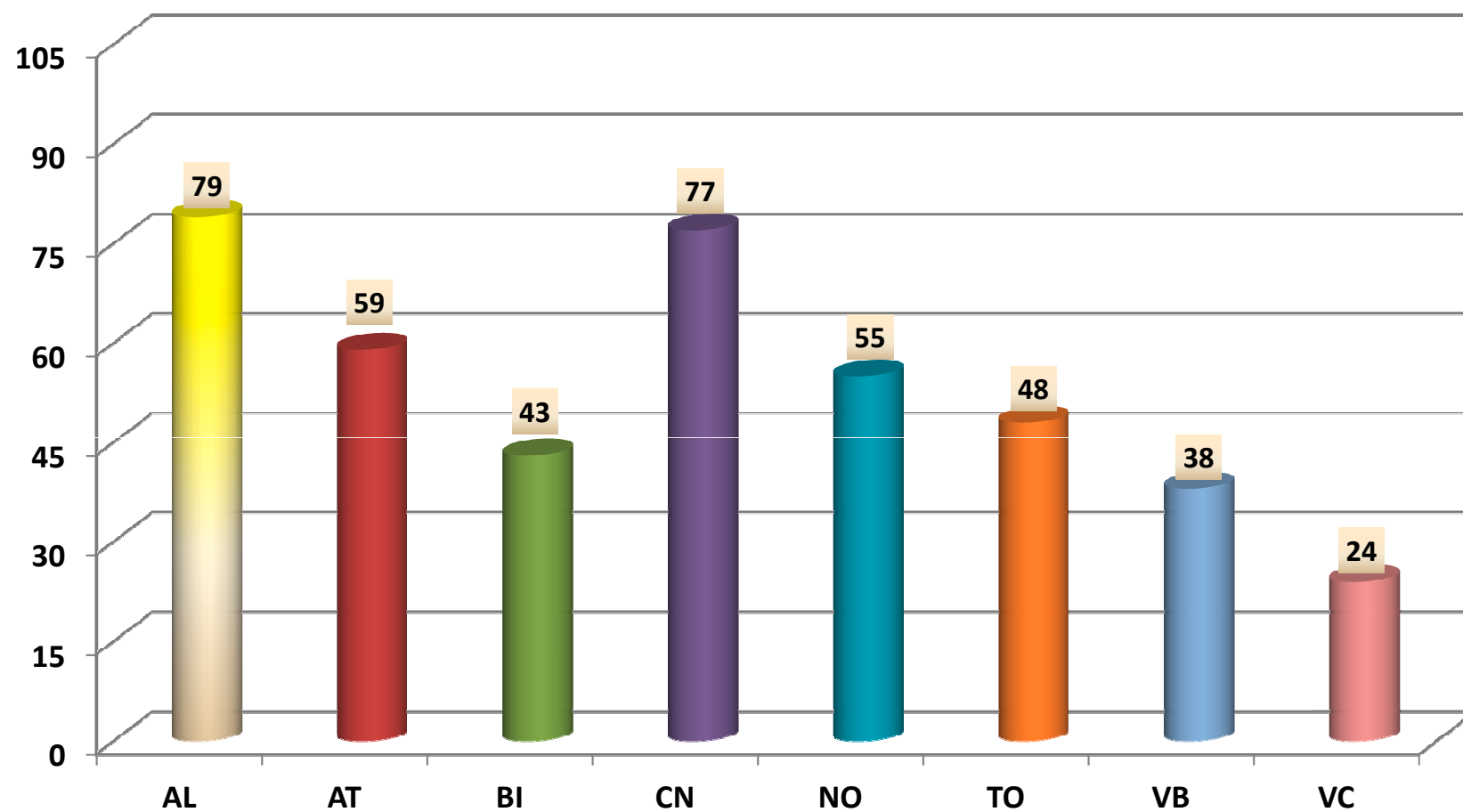


(*) il dato di Alessandria non è stato reso disponibile

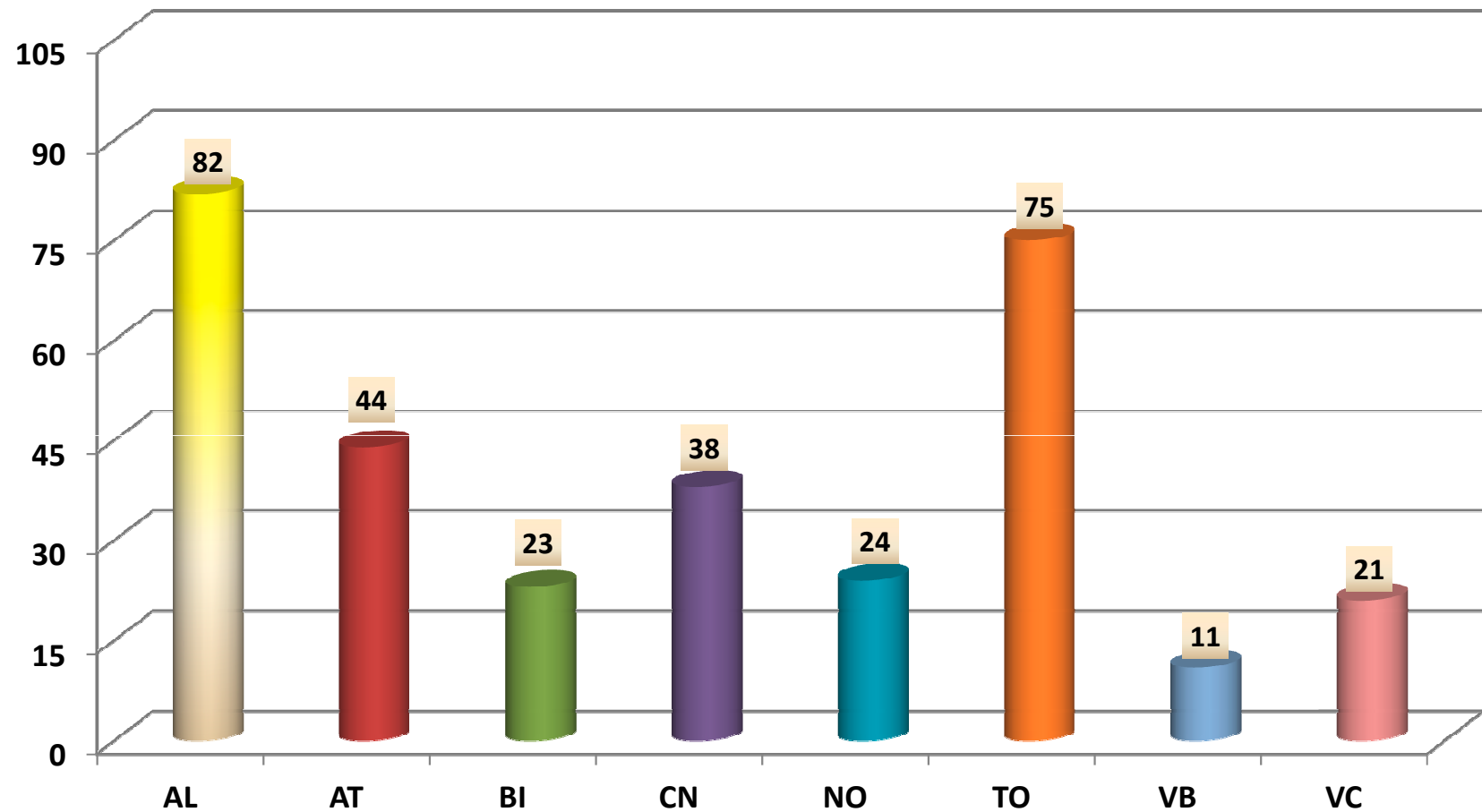
ECOSISTEMA URBANO
MOBILITA': TASSO DI MOTORIZZAZIONE
(auto circolanti/100 abitanti)



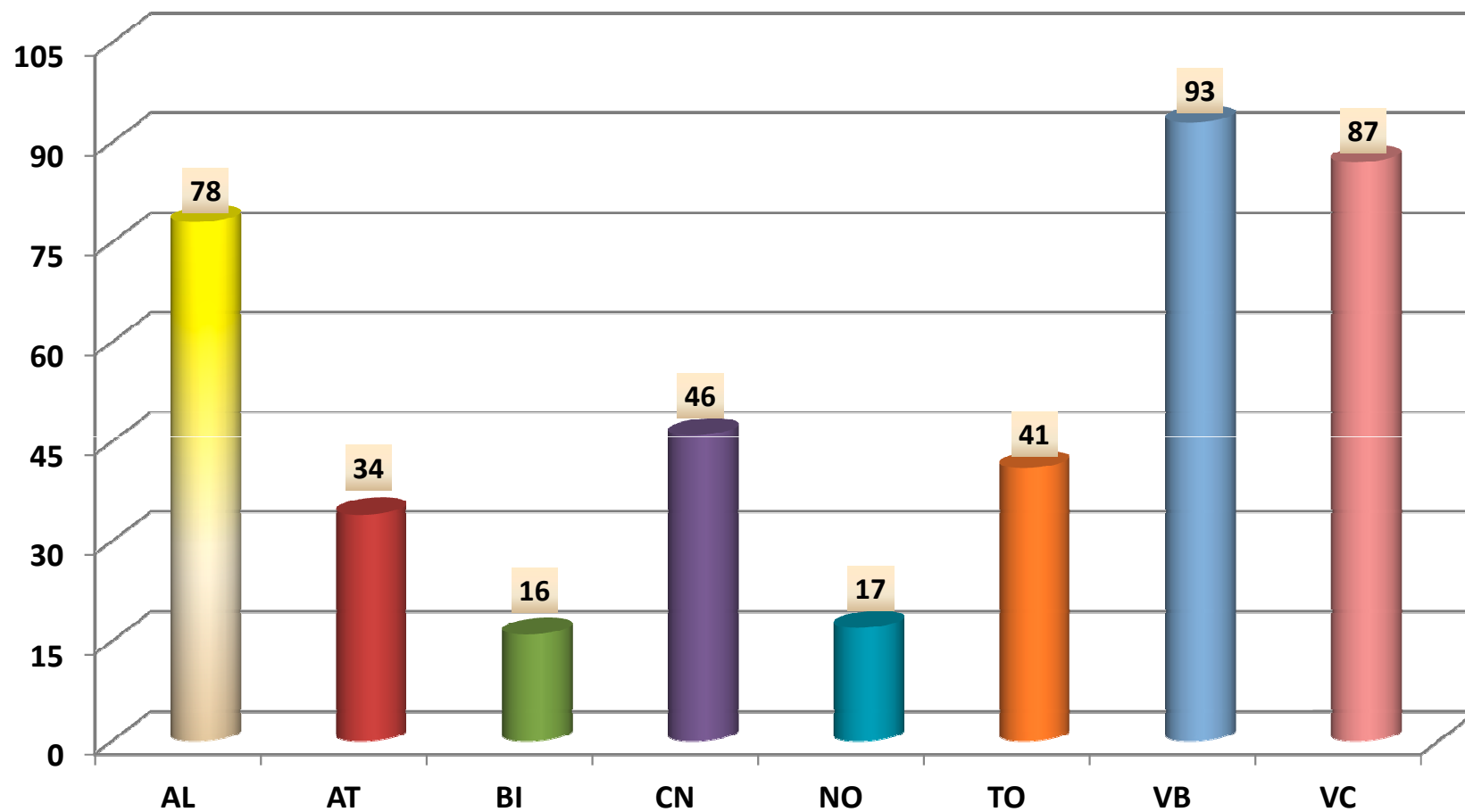
ECOSISTEMA URBANO
MOBILITA' : VITTIME DELLA STRADA
(morti + feriti/1.000 abitanti)



ECOSISTEMA URBANO
RIFIUTI : RIFIUTI DIFFERENZIATI
(% rifiuti differenziati/tot. rifiuti urbani prodotti)



ECOSISTEMA URBANO
RIFIUTI : RIFIUTI PRODOTTI
(produzione annua pro capite di rifiuti urbani - kg/abitante)



[illegible]

[illegible]